

DS

Obecní úřad Lipová	
Datum/čas:	14.6.2016, 14:45
ČJ (EČ):	420/2016
Počet listů dokumentu:	11
Počet příloh a listů/svazků:	1
Počet a druh nelist. příloh:	1

Městský úřad Rumburk

Třída 9. května 1366/48, 408 01 Rumburk
Odbor stavební úřad – úsek silniční správní úřad

čj. OSÚ-SSÚ/22080-16/3335-2016/Tu

Zpracovatel: Ing. N. Turková

Datum: 13.06.2016

OPATŘENÍ OBECNÉ POVAHY

Městský úřad Rumburk, odbor stavební úřad – úsek silniční správní úřad, jako příslušný orgán státní správy ve věcech stanovení místní a přechodné úpravy provozu na silnici II. a III. třídy, místní komunikaci a na veřejně přístupné účelové komunikaci a užití zařízení pro provozní informace na silnici II. a III. třídy, místní komunikace a veřejně přístupné účelové komunikaci, v souladu s ustanovením § 124 odst. 6 zákona č. 361/2000 Sb., o provozu na pozemních komunikacích a o změnách některých zákonů (zákon o silničním provozu), v platném znění, v souladu s ustanovením § 77 odst. 1 písm. c) téhož zákona a v souladu s ustanovením zákona č. 500/2004 Sb., správní řád, ve znění pozdějších předpisů (dále jen „správní řád“)

stanovuje přechodnou úpravu provozu na pozemních komunikacích spočívající v

osazení přechodného dopravního značení či zařízení:

- dle přílohy č. 1 a č. 2

v lokalitě:

silnice II a III třídy v průtahu obcemi na trase závodu, tj. Dolní Poustevna, Doubice, Jiříkov, Krásná Lípa, Lipová, Lobendava, Mikulášovice, Rumburk, Staré Křečany, Šluknov, Velký Šenov, Vilémov

místní komunikace v průtahu obcemi na trase závodu, tj. Dolní Poustevna, Doubice, Jiříkov, Krásná Lípa, Lipová, Lobendava, Mikulášovice, Rumburk, Staré Křečany, Šluknov, Velký Šenov, Vilémov

dopravní opatření:

přechodného zúžení vozovky na jeden jízdní pruh o minimální šířce 3,0 po dobu průjezdu pelotonu cyklistického závodu úplné omezení provozu v exponovaných místech

v rámci akce:

cyklistický závod „Tour de Feminin 2016“

termín platnosti:

od nabytí právní moci rozhodnutí příslušného silničního správního úřadu do 10.07.2016

za dodržení těchto podmínek:

- 1) K označení pracovního místa dle přílohy č. 1 a č. 2 bude použito reflexních dopravních značek (min třídy R2) v základních velikostech. K označení pracovního místa nesmí být použito nečitelného či jinak poškozeného dopravního značení, značky a zábrany musí být zajištěny proti posunutí vlivem povětrnostní situace.
- 2) Rozměry a provedení dopravních značek či dopravního zařízení musí být v souladu s Vyhláškou č. 294/2015 Sb., kterou se provádějí pravidla provozu na pozemních komunikacích, v platném znění, dále v souladu s ČSN EN 12899-1 a v souladu s TP 66 – Zásady pro označování pracovních míst na pozemních komunikacích.
- 3) Přechodná úprava provozu se stanovuje pouze na dobu provádění stavebních a zemních prací souvisejících s výše uvedenou akcí, a po jejich ukončení bude přechodné dopravní značení neprodleně odstraněno.
- 4) Výrobu, osazení, průběžnou údržbu a následné odstranění předmětného přechodného dopravního značení či zařízení zajišťuje na své náklady žadatel., Osazení bude provedeno

nejdříve po nabytí účinnosti tohoto Opatření obecné povahy, ale pouze v termínu dle předchozího bodu.

V souladu s ustanovením § 77 odst. 5 zákona o silničním provozu nabývá toto Opatření obecné povahy pátým dnem po vyvěšení.

Odůvodnění:

Městský úřad Rumburk, odbor stavební úřad – úsek silniční správní úřad, jako příslušný orgán státní správy ve věcech stanovení místní a přechodné úpravy provozu na silnici II. a III. třídy, místní komunikaci a na veřejně přístupné účelové komunikaci a užití zařízení pro provozní informace na silnici II. a III. třídy, místní komunikace a veřejně přístupné účelové komunikaci, obdržel podnět ke stanovení přechodné úpravy dopravního značení na pozemní komunikaci nebo užití zařízení pro provozní informace, včetně situačního snímku se zákresem místa umístění navrhovaného přechodného dopravního značení či zařízení v rámci požadované přechodné úpravy provozu na pozemních komunikacích – silnice II a III třídy v průtahu obcemi na trase závodu, tj. Dolní Poustevna, Doubice, Jiříkov, Krásná Lípa, Lipová, Lobendava, Mikulášovice, Rumburk, Staré Křečany, Šluknov, Velký Šenov, Vilémov, místní komunikace v průtahu obcemi na trase závodu, tj. Dolní Poustevna, Doubice, Jiříkov, Krásná Lípa, Lipová, Lobendava, Mikulášovice, Rumburk, Staré Křečany, Šluknov, Velký Šenov, Vilémov.

Na základě tohoto podnětu byl vystaven návrh na stanovení přechodné úpravy provozu v dané lokalitě spočívající v umístění přechodného dopravního značení či zařízení na silnicích II a III třídy v průtahu obcemi na trase závodu, tj. Dolní Poustevna, Doubice, Jiříkov, Krásná Lípa, Lipová, Lobendava, Mikulášovice, Rumburk, Staré Křečany, Šluknov, Velký Šenov, Vilémov, místních komunikacích v průtahu obcemi na trase závodu, tj. Dolní Poustevna, Doubice, Jiříkov, Krásná Lípa, Lipová, Lobendava, Mikulášovice, Rumburk, Staré Křečany, Šluknov, Velký Šenov, Vilémov. Dopravní opatření budou realizována v souvislosti s konáním cyklistického závodu Tour de feminin 2016.

Návrh na stanovení přechodné úpravy provozu na pozemních komunikacích – silnice II a III třídy v průtahu obcemi na trase závodu, tj. Dolní Poustevna, Doubice, Jiříkov, Krásná Lípa, Lipová, Lobendava, Mikulášovice, Rumburk, Staré Křečany, Šluknov, Velký Šenov, Vilémov, místní komunikace v průtahu obcemi na trase závodu, tj. Dolní Poustevna, Doubice, Jiříkov, Krásná Lípa, Lipová, Lobendava, Mikulášovice, Rumburk, Staré Křečany, Šluknov, Velký Šenov, Vilémov, v souvislosti s konáním cyklistického závodu Tour de Feminin 2016 byl v souladu s ustanovením § 77 odst. 2 a zákona o silničním provozu projednán s příslušnými dotčenými orgány, tj. Krajským ředitelstvím policie Ústeckého kraje, Územním odborem Děčín, dopravním inspektorem, jež návrh na umístění přechodného dopravního značení či zařízení dne 14.01.2016 pod čj. KRPU-5429-1/ČJ-2016-040206 a Městem Dolní Poustevna, Obcí Doubice, Městem Jiříkov, Městem Krásná Lípa, Obcí Lipová, Obcí Lobendava, Městem Mikulášovice, Městem, Rumburk, Obcí Staré Křečany, Městem Šluknov, Městem Velký Šenov a Obcí Vilémov.

V souladu s ustanovením § 77 odst. 5 zákona o silničním provozu nedoručoval zdejší úřad návrh Opatření obecné povahy – návrh na stanovení přechodné úpravy provozu na pozemních komunikacích zveřejněním na úředních deskách příslušných úřadů a ani nevyzýval dotčené osoby k podávání námitek nebo připomínek.

V souladu s ustanovením § 173 odst. 1 správního řádu a v souladu s ustanovením § 77 odst. 1 písm. c) a odst. 5) zákona o silničním provozu se tímto stanovuje přechodná úprava provozu na pozemních komunikacích – silnice II a III třídy v průtahu obcemi na trase závodu, tj. Dolní Poustevna, Doubice, Jiříkov, Krásná Lípa, Lipová, Lobendava, Mikulášovice, Rumburk, Staré Křečany, Šluknov, Velký Šenov, Vilémov, místní komunikace v průtahu obcemi na trase závodu, tj. Dolní Poustevna, Doubice, Jiříkov, Krásná Lípa, Lipová, Lobendava, Mikulášovice, Rumburk, Staré Křečany, Šluknov, Velký Šenov, Vilémov - spočívající v umístění přechodného dopravního značení či zařízení dle shora uvedené specifikace.

Poučení:

V souladu s ustanovením § 172 odst. 1 správního řádu toto Opatření obecné povahy vyvěšeno na úřední desce po dobu 15 dnů na úřední desce Městského úřadu Rumburk a na úřední desce Městského úřadu Šluknov a současně zveřejněn způsobem umožňujícím dálkový přístup.

V souladu s ustanovením § 173 odst. 2 správního řádu nelze proti opatření obecné povahy podat opravný prostředek.

Soulad opatření obecné povahy s právními předpisy lze posoudit v přezkumném řízení. Usnesení o zahájení přezkumného řízení lze vydat do 3 let od účinnosti opatření. Účinky rozhodnutí v přezkumném řízení nastávají ode dne jeho právní moci (§174 odst. 2 správního řádu).

Ing. Nikola Turková, v. r.
oprávněná úřední osoba
odbor stavební úřad – úsek silniční správní úřad
Městský úřad Rumburk

Příloha: situační plánec se zákresem umístěním předmětného dopravního značení

Na úřední desce příslušného úřadu,
(razítko, podpis orgánu, který potvrzuje vyvěšení a sejmутí oznámení)

vyvěšeno dne: 14.6.2016

sejmuto dne: 30.6.2016

Na elektronické úřední desce příslušného úřadu,
(razítko, podpis orgánu, který potvrzuje vyvěšení a sejmутí oznámení)

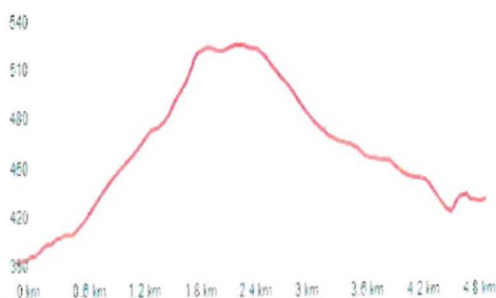
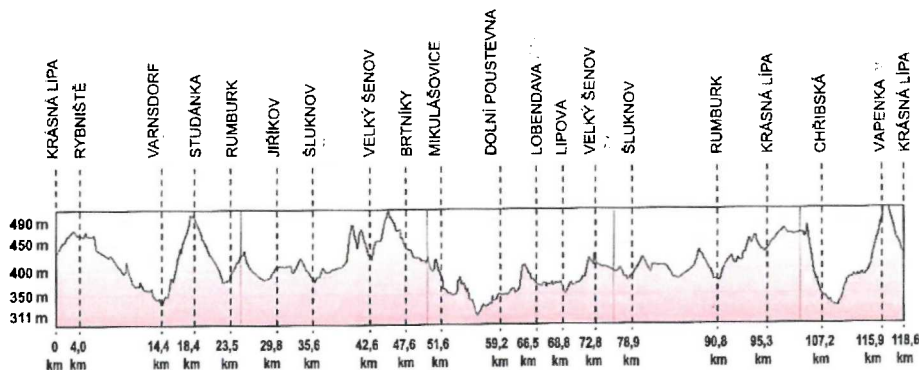
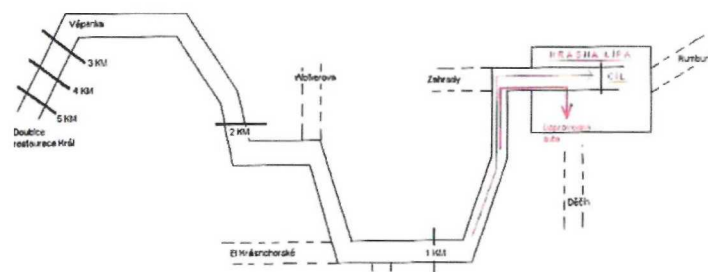
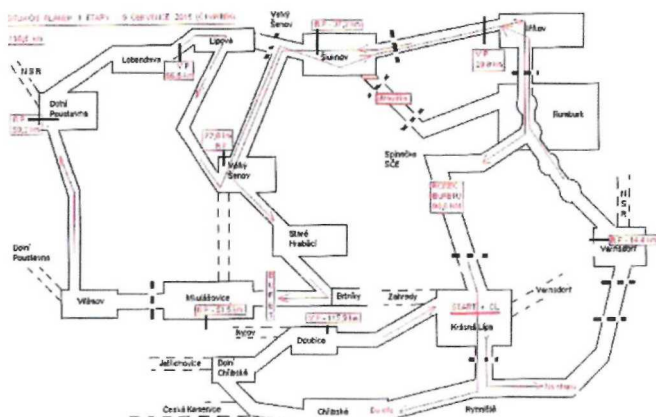
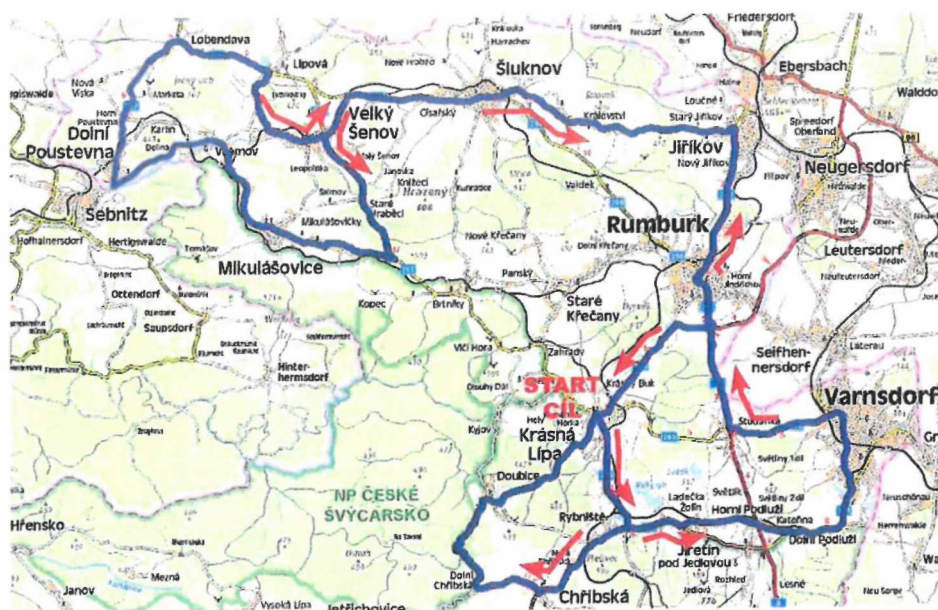
vyvěšeno dne: 14.6.2016

sejmuto dne: 30.6.2016

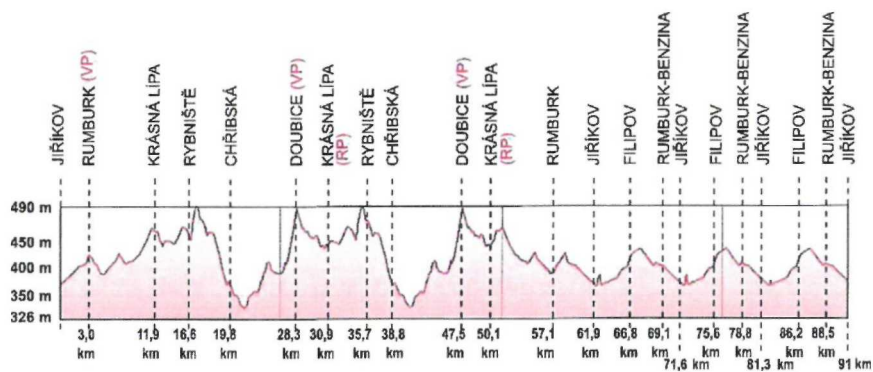
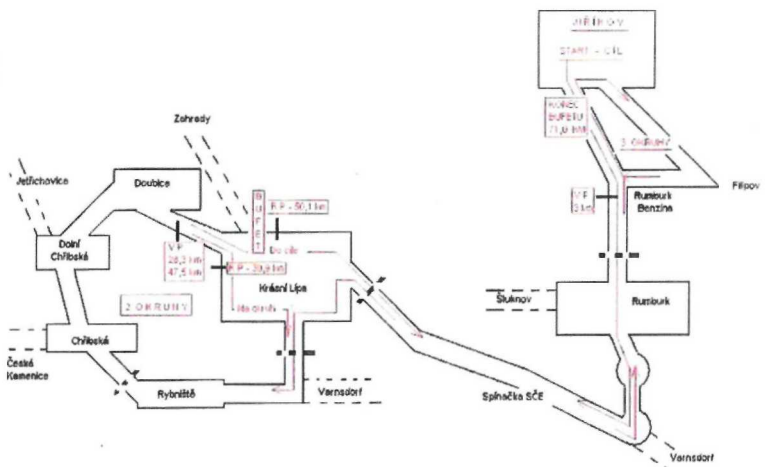
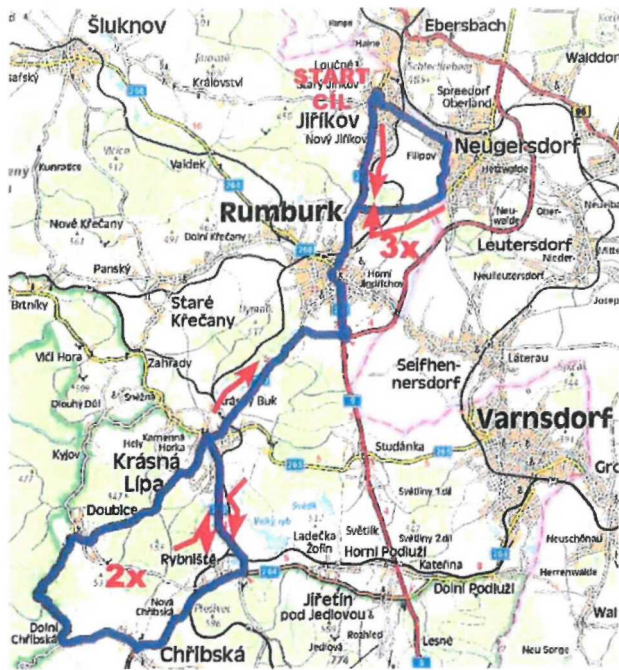
POTVRZENÍ o vyvěšení na úřední desce OÚ Lipová včetně dalšího přístupu do správního řádu v platném znění.	
Datum vyvěšení: <u>14.6.2016</u>	Datum sejmутí: <u>30.6.2016</u>
Obecní úřad Lipová 407 81 Lipová 422	Podpis: <u>Protodani</u>

Na úřední desce vyvěsí:

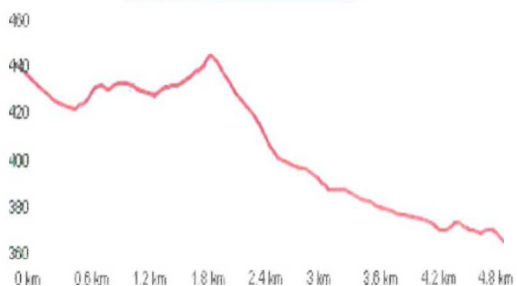
- Městský úřad Rumburk, Tř. 9. května 1366/48, 408 01 Rumburk (termín vyvěšení na této desce je rozhodný z hlediska řádného doručení předmětného návrhu opatření obecné povahy)
- Městský úřad Dolní Poustevna, Dolní Poustevna, Vilémovská 77
- Obecní úřad Doubice, 407 47 Doubice, Doubice čp. 50
- Městský úřad Jiříkov, 407 53 Jiříkov, Náměstí 464
- Městský úřad Krásná Lípa, 407 46 Krásná Lípa, Masarykova 246/6



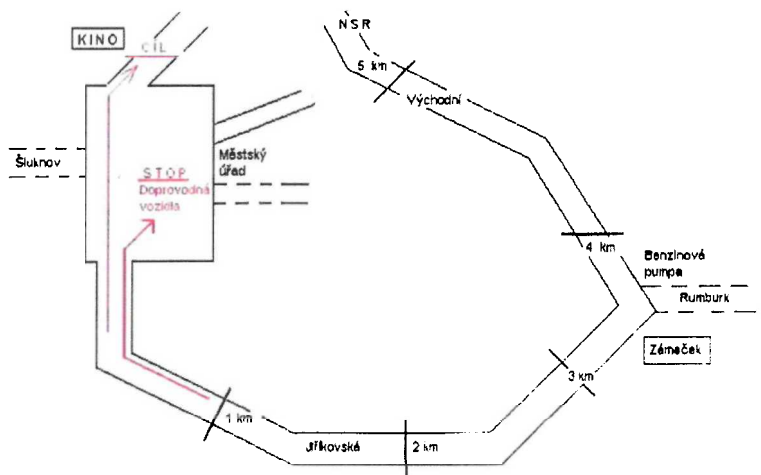
Profil posledních 5 km
 min.: 383 m.n.m.
 max.: 526 m.n.m.
 počáteční: 393 m.n.m.
 koncová: 430 m.n.m.
 stoupání: 147 m
 klesání: 110 m



PROFIL POSLEDNÍCH 5 KM - 2. ETAPA



min.: 365 m.n.m.
 max.: 445 m.n.m.
 počáteční: 441 m.n.m.
 koncová: 365 m.n.m.
 stoupání: 36 m
 klesání: 112 m



III. etapa – KRÁSNÁ LÍPA - BRTNÍKY - KRÁSNÁ LÍPA – časovka 14,6 km

9. července 2016 – start v 10:00 hodin



K létu v Krásné Lípě a na Šluknovsku již více než čtvrt století neodmyslitelně patří mezinárodní cyklistický závod žen Tour de Feminin, při kterém v pěti etapách projíždí oblastí Českého Švýcarska početné pole cyklistek z celého světa. Je to příjemné oživení pro místní obyvatele i návštěvníky našeho regionu.

Věřím, že ve zdejší krajíně pískovcových skal a tajemných roklí prožijete všichni několik příjemných dnů a že se k nám budete rádi vracet.

Po dlouhých letech se vrací časovka našeho etapového závodu žen opět do Krásné Lípy. Je sice škoda, že tato etapa není dle tradice v Polsku, ale pro nás je to změna sympatická.

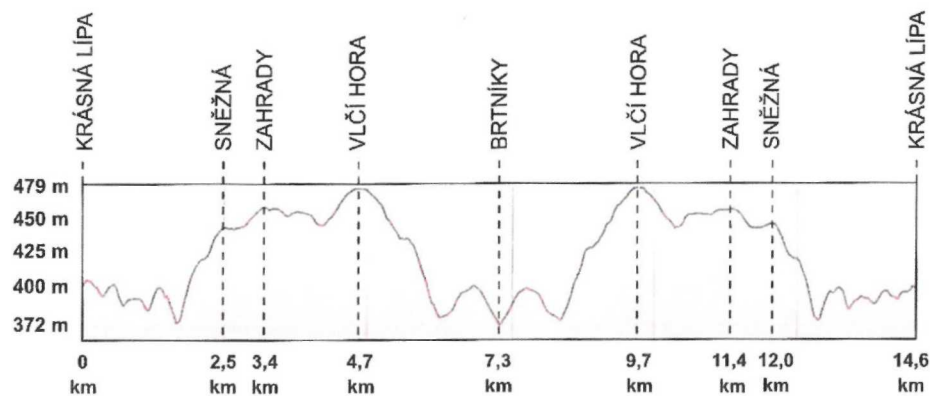
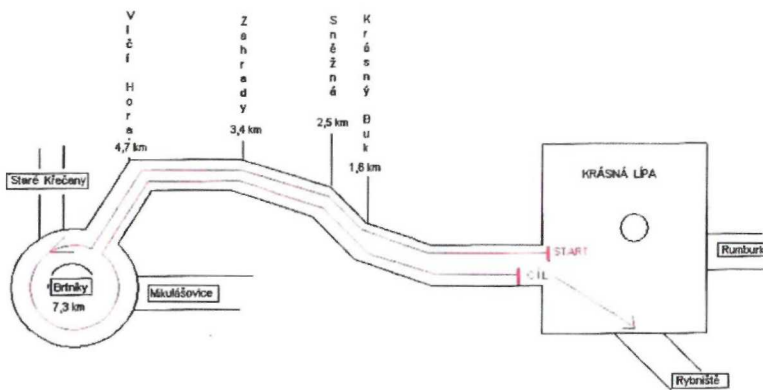
Přeji všem mnoho sportovních úspěchů a také příjemný pobyt v Česko saském Švýcarsku.

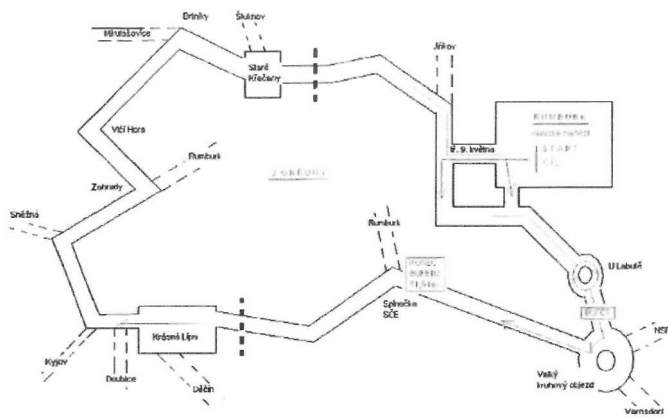
Zbyněk Linbrat
senátor Parlamentu ČR



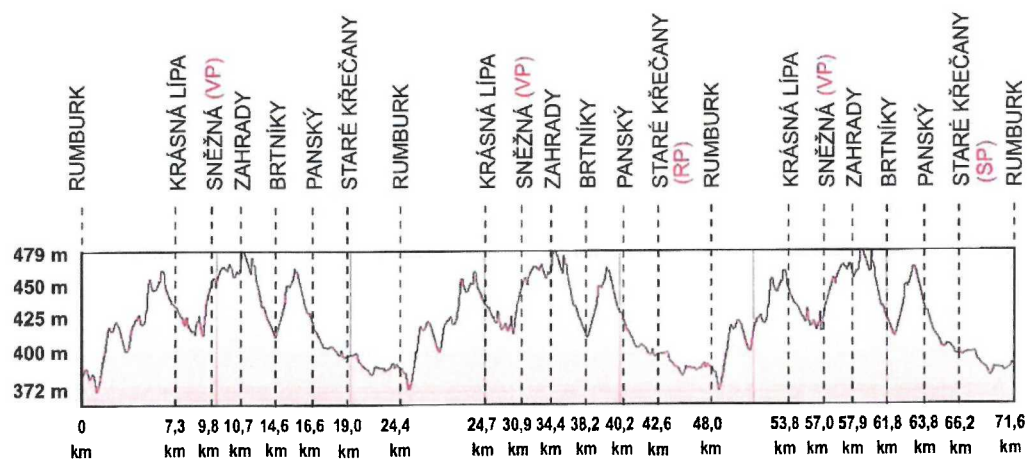
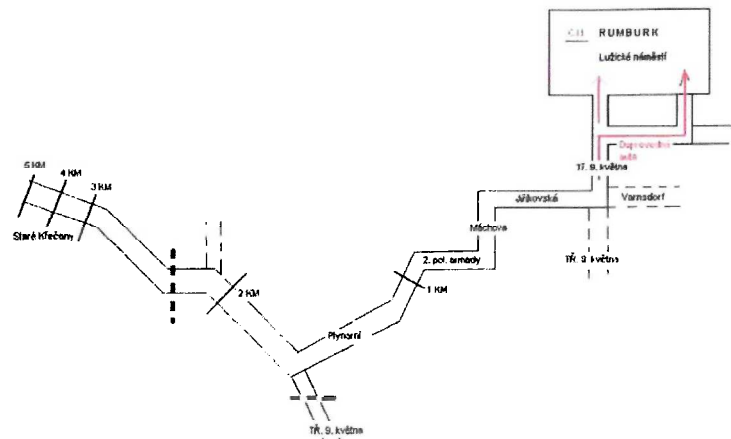
PARLAMENTU ČESKÉ REPUBLIKY

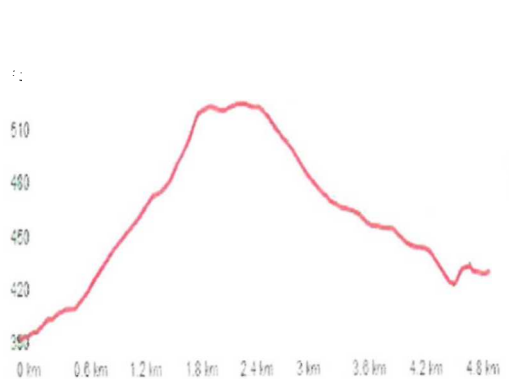
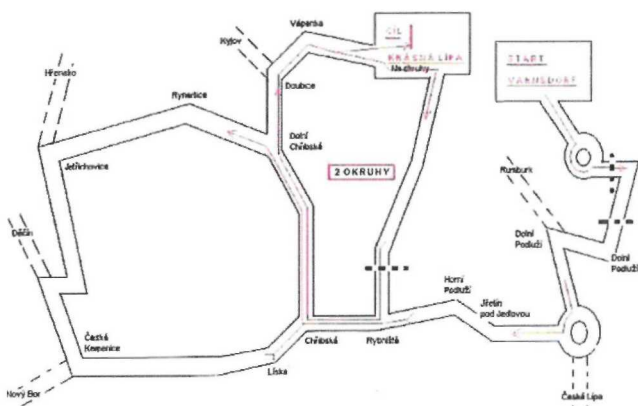
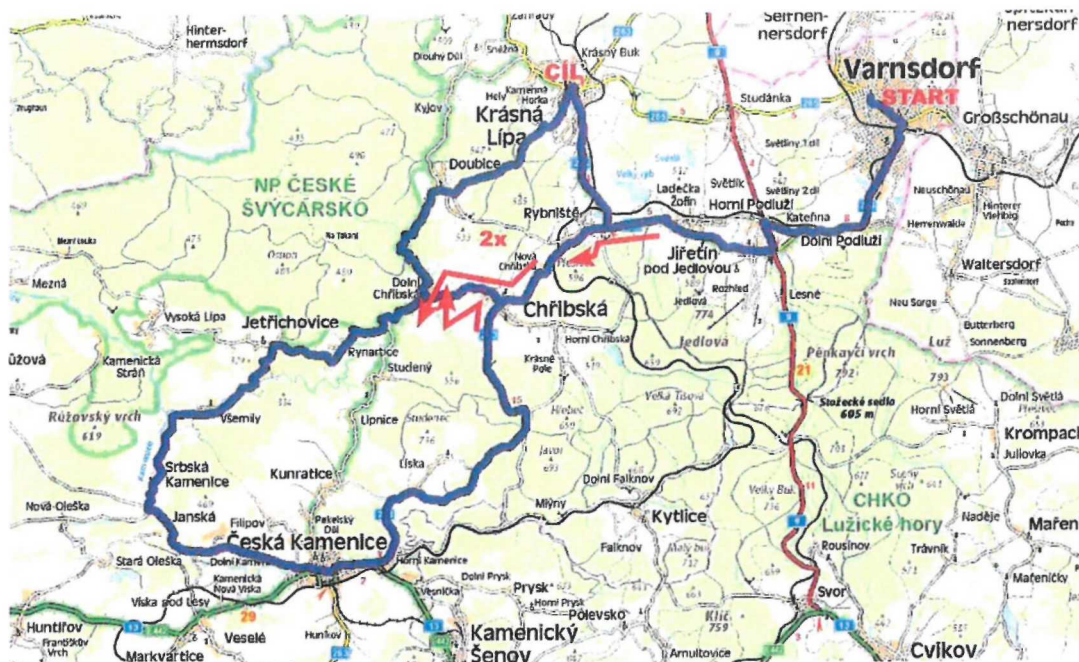
Kilometry		Trať závodu Track of Race	Průměrná rychlost		Nadmořská výška
0,0	14,6		40 km/hod	35 km/hod	
0,0	14,6	Krásná Lípa	10:00	10:00	427
1,6	13,0	Krásný Buk	10:02	10:03	425
2,5	12,1	Krásný Buk - Sněžná	10:04	10:05	464
3,4	11,2	Zahrady	10:05	10:06	465
4,7	9,9	Vlčí Hora	10:07	10:10	480
7,3	7,3	Brtníky - obrátka	10:11	10:13	410
9,7	4,9	Vlčí Hora	10:15	10:18	480
11,4	3,2	Zahrady	10:17	10:20	465
12,0	2,6	Krásný Buk - Sněžná	10:18	10:21	464
13,0	1,6	Krásný Buk	10:20	10:22	425
14,6	0,0	Krásná Lípa	10:22	10:25	427



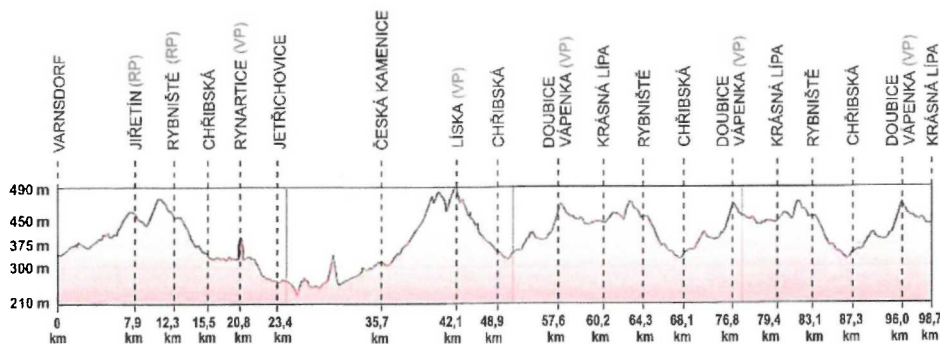
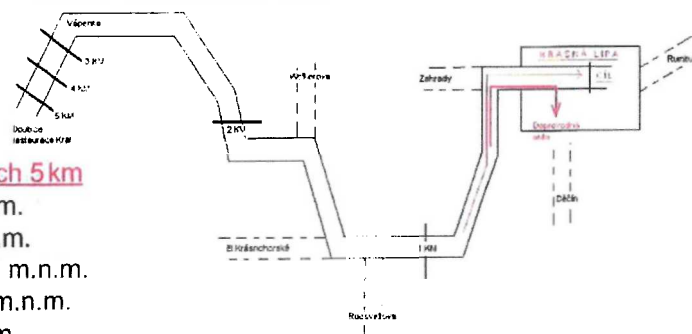


Profil posledních 5 km
 min.: 385 m.n.m.
 max.: 397 m.n.m.
 počáteční: 396 m.n.m.
 koncová: 387 m.n.m.
 stoupání: 25 m
 klesání: 34 m





Profil posledních 5 km
 min.: 393 m.n.m.
 max.: 526 m.n.m.
 počáteční: 393 m.n.m.
 koncová: 430 m.n.m.
 stoupání: 147 m
 klesání: 110 m



DOPRAVNÍ ZNAČENÍ OSADÍME V PŘEDSTÍHÉM 1 den

14 parkovacích míst-150.90m²

9 parkovacích míst-102.10m²

13 parkovacích míst-145.40m²

8 parkovacích míst-86.50m²

8 parkovacích míst-92.40m²

9 parkovacích míst-102.10m²

13 parkovacích míst-154.30m²

7 parkovacích míst-78.80m²

5 parkovacích míst-65.40m²

3 parkovacích místa-36.70m²

LUZICKÉ NÁMĚSTÍ

HOTEL LUŽAN

Radniční

